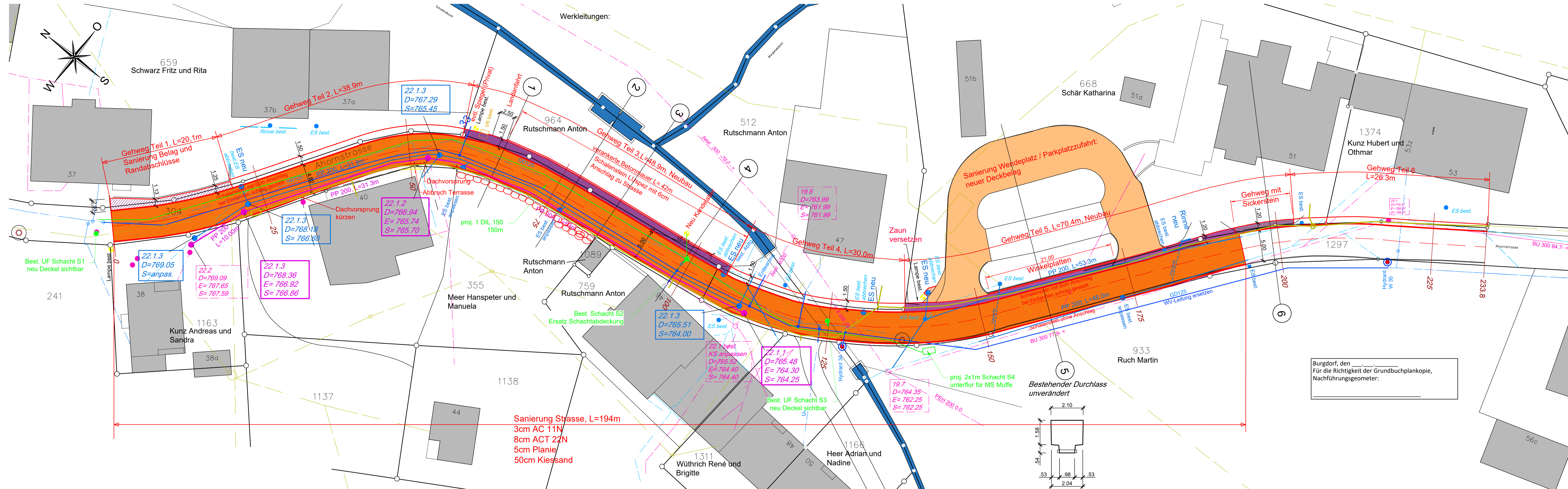


**Legende:**

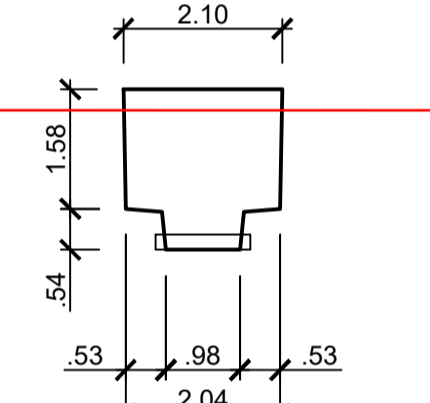
- Gehwegbereiche neu
- Gehweg Belag erneuern
- Randabschluss erneuern
- Sanierung
- Sanierung best. Strasse inkl Unter-, Oberbau und Belag
- Sanierung Belag

**Werkleitungen:**

- Projekt Wasserleitung
- Projekt ARA, PP 200 T= 1.12 - 1.50m
- Projekt Meteorabwasser, PP 200 T= 1.00 - 1.30m
- Projekt Strom (gem.sep. Plan Werke)
- Projekt Telefon (gem.sep. Plan Werke)
- Best. Wasserleitung
- Best. ARA
- Best. Meteorabwasser
- Best. Strom
- Best. TV
- Best. Swisscom Telefon
- Best. Fernwärme



Burgdorf, den .....  
Für die Richtigkeit der Grundbuchplankopie,  
Nachführungsgeometer:



Kanton Bern  
Gemeinde Eriswil

**Sanierung Ahornstrasse 37 - 51,  
Parz.Nr.304**

Entwurf zum Projekt

Situation, 1:250  
Querprofile, 1:100  
Normalprofil, 1:20

---

Die Bauherrschaft:  
Einwohnergemeinde Eriswil den .....2021

Der Gemeindevorstand:  
Unterschrift: .....

Die Gemeindepräsidentin Straumann Sonja:  
Unterschrift: .....

Plan Nr.: 755.01 /20  
Datum: Februar 2021  
Revidiert: 15.09.21  
Format: 126x60

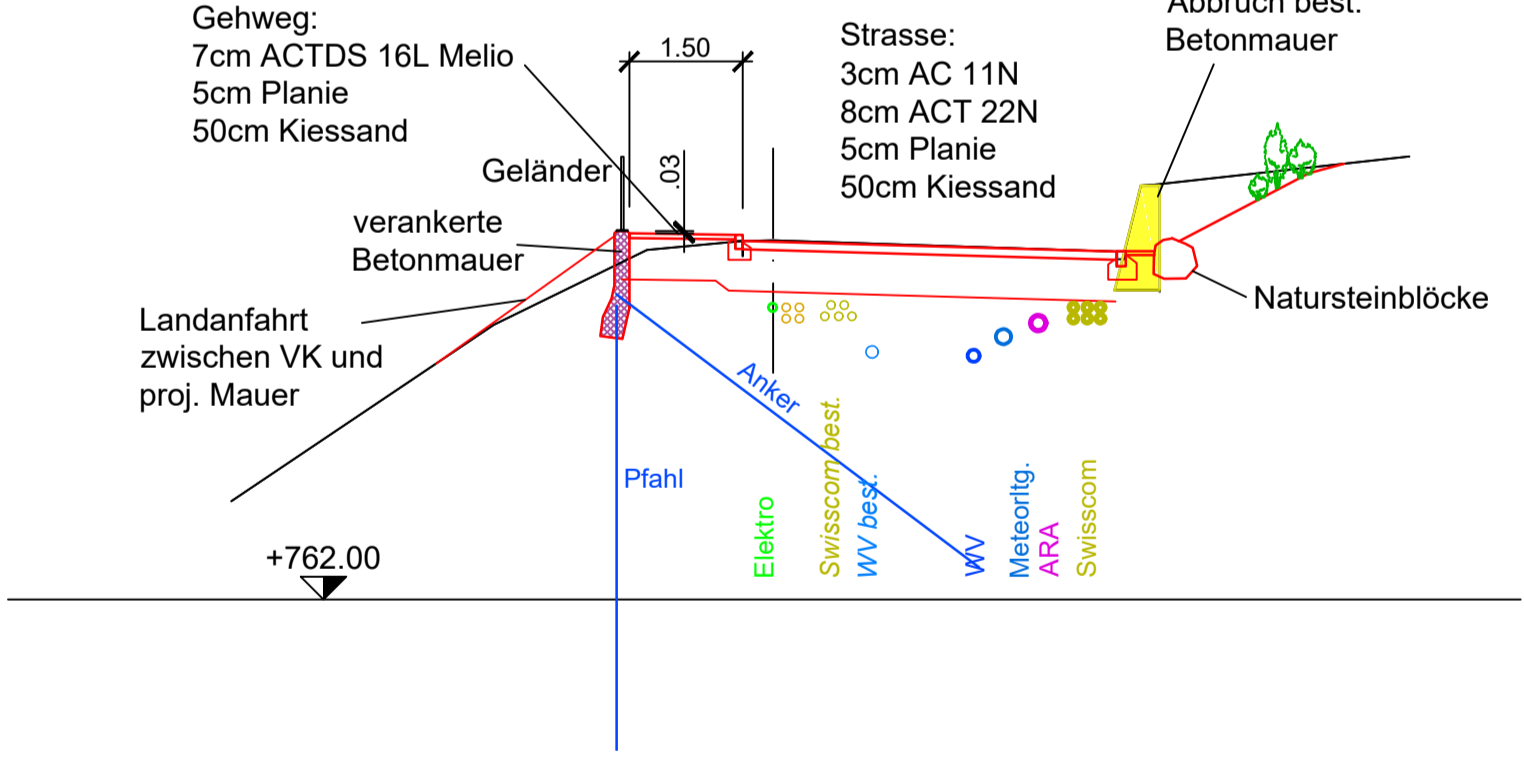
Der Projektverfasser:  
INGENIEURTEAM EMMENTAL  
Bödenweg 22, 3454 Naterswil  
Tel.: 054 412 23 74  
E-Mail: kswald@ite.ch

Sumiswald den .....2021  
Unterschrift: .....

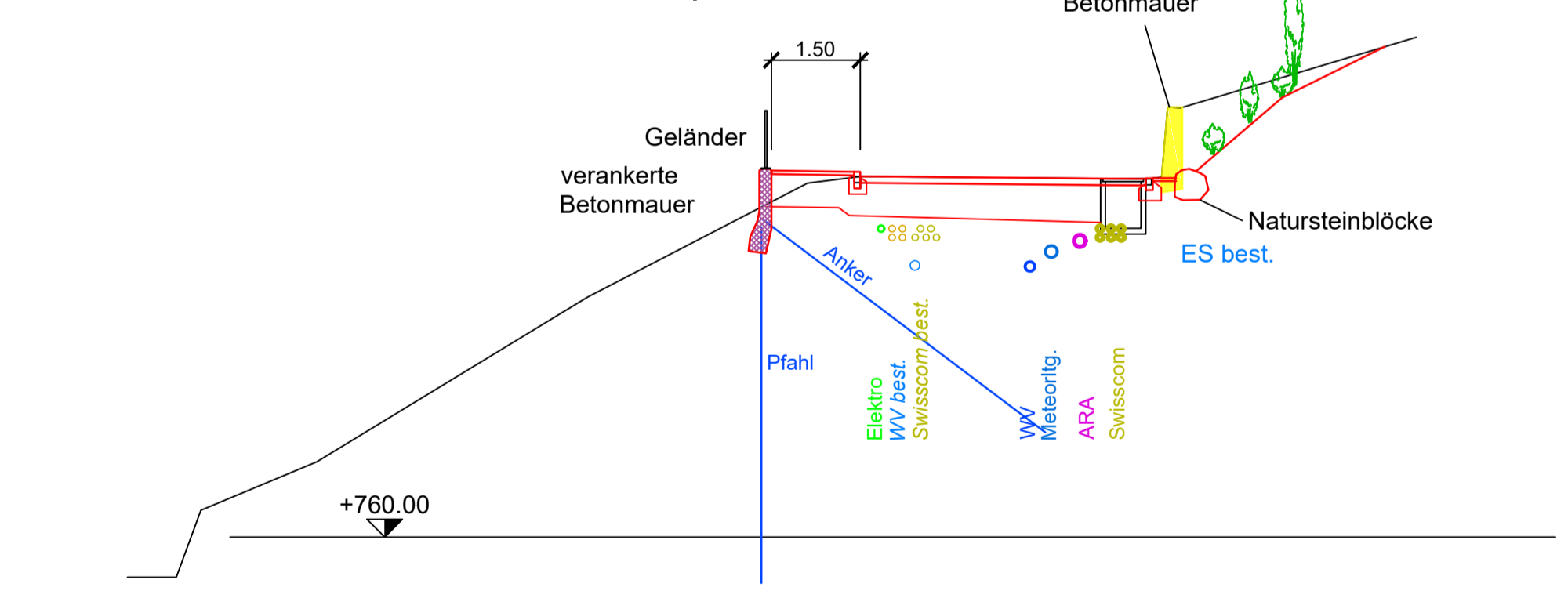
Die unterzeichnenden Grundeigentümer sind mit dem Bauprojekt einverstanden:

Parz. Nr.:	Eigentümer:	Ort, Datum	Unterschrift:
659	Schwarz Fritz und Rita		
1163	Kunz Andreas und Sandra		
355	Meer Hans Peter und Manuela		
964, 1089, 759, 512	Rutschmann Anton		
1311	Wüthrich René und Brigitte		
1166	Heer Adrian und Nadine		
668	Schär Katharina		
933	Ruch Martin		
1374	Kunz Hubert und Othmar		

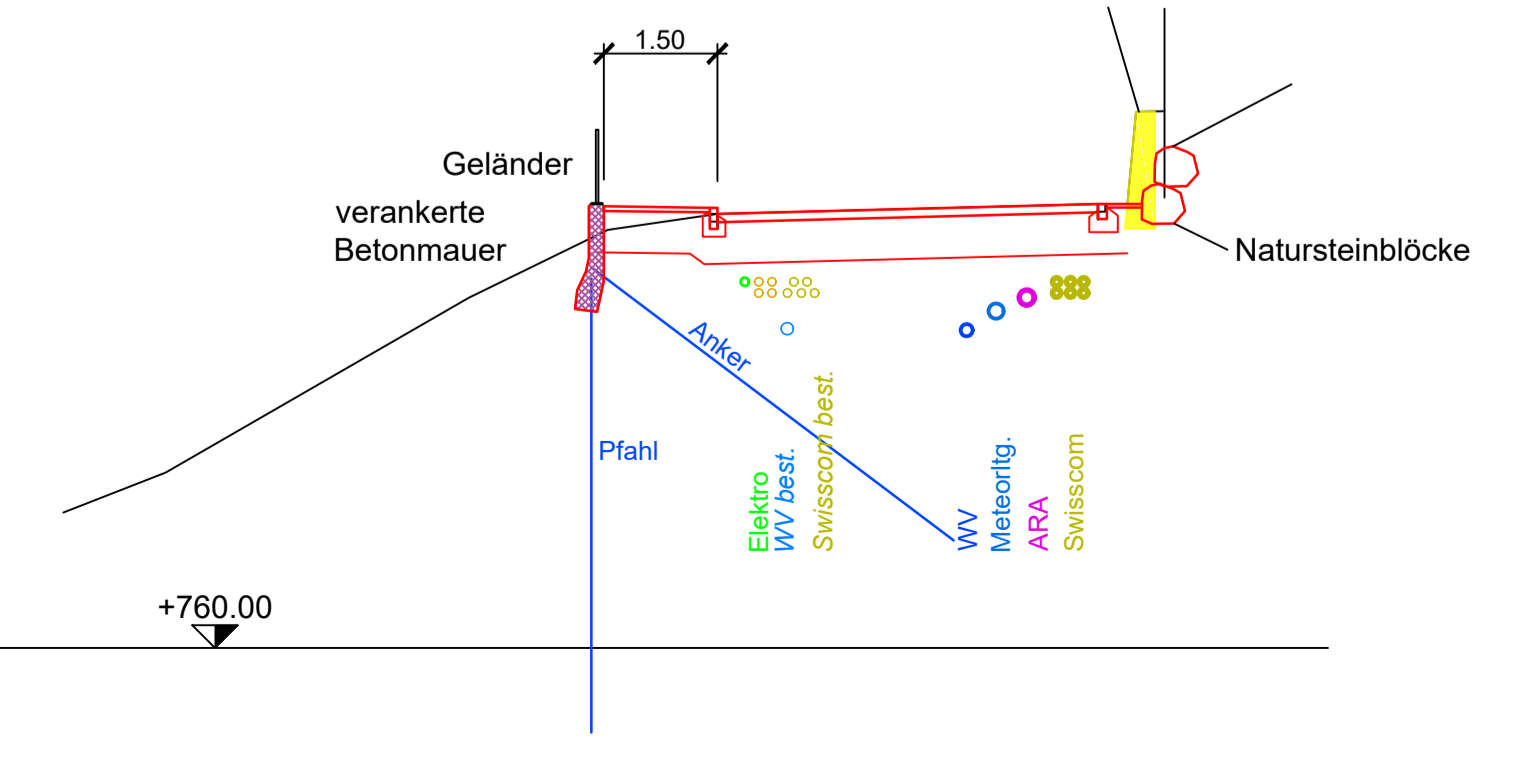
**Querprofil 1, 1:100**



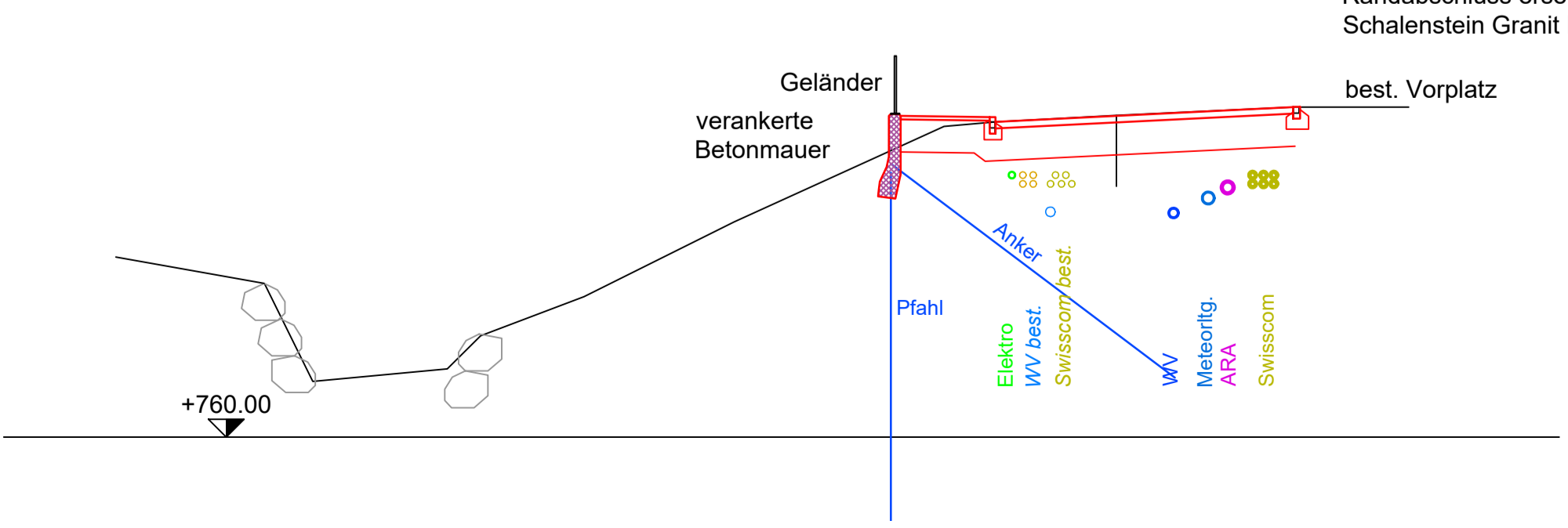
**Querprofil 2, 1:100**



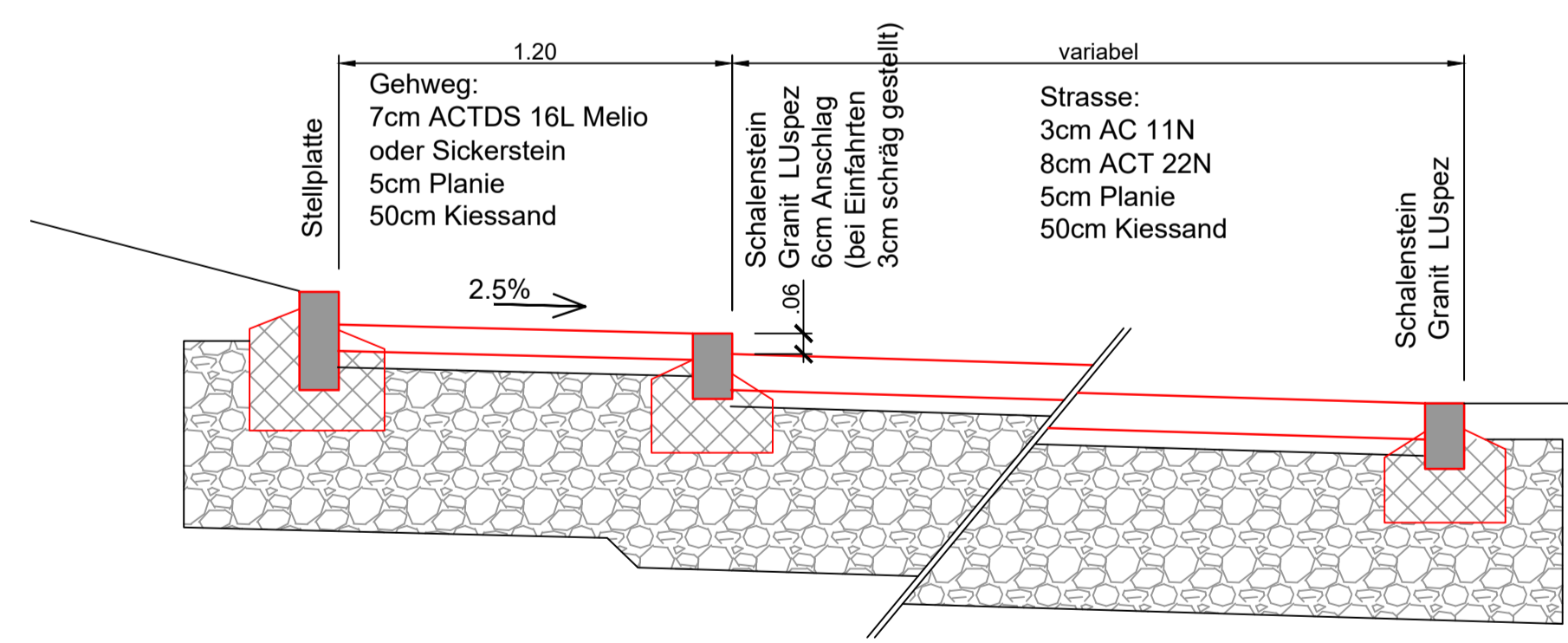
**Querprofil 3, 1:100**



**Querprofil 4, 1:100**



**Normalprofil 1:20**



**Querprofil 5, 1:100**

